



# Communes survolées

Conformément à notre mission d'information sur les trajectoires suivies par les avions telle que définie dans l'article 1er l'arrêté royal du 15 mars 2002 portant création d'un Service de Médiation pour l'Aéroport de Bruxelles-National, nous vous prions de prendre connaissance de la présente brochure qui décrit très **approximativement** les communes survolées tant à l'atterrissage qu'au décollage par les mouvements d'avions opérés à l'Aéroport de Bruxelles-National.

Nous attirons votre attention toute particulière sur le fait que la trajectoire suivie par un avion dépend d'un nombre important de facteurs complémentaires ( type d'avion, nombre de moteurs, destination, charge en kérosène, poids au décollage, température extérieure, visibilité, pression atmosphérique, conditions météorologiques, humidité de l'air, etc... ) ce qui a comme répercussion que les trajectoires " idéales " sont données **à titre purement indicatif**. Un même avion ne survolera jamais deux fois exactement le même endroit, toutes choses égales par ailleurs.

Nous vous signalons également que le plan de dispersion qui prévoit des utilisations de pistes différentes en fonction d'un calendrier horaire est toujours établi sous réserve de la disponibilité des pistes pour cause de travaux et d'entretien ou de conditions météorologiques défavorables.

De même, pour des raisons de sécurité, le service chargé du contrôle aérien peut à tout moment imposer ou recommander des trajectoires ou procédures différentes par rapport à celles " idéales " décrites, sans autre explication ni commentaire.

**Nous réitérons donc les plus nettes réserves sur la description de ces trajectoires, elles ne sont qu'indicatives : un couloir aérien est très large et n'est pas délimité par des talus comme l'est une autoroute.**

## COMMUNES SURVOLEES A L'ATTERRISSAGE

02 Ittre, Braine-L'Alleud, Waterloo, La Hulpe, Groenendaal, Hoeilaart, Watermael-Boitsfort, Auderghem, Woluwe-Saint-Pierre, Kraainem, Wezembeek-Oppem, Sterrebeek, Nossegem, Zaventem

07R Dilbeek, Moortebeek, Anderlecht, Molenbeek, Bruxelles Ville, Schaerbeek, Evere, Haren, Diegem

07L Asse, Zellik, Jette, Laeken, Schaerbeek, Evere, Haren, Diegem

20 Bonheiden, Schiplaken, Elewijt, Perk, Wambeek



**25R** Heist Op den Berg, Beersel, Keerbergen, Haacht, Werchter, Ruisbeek, Wespelaar, Berg, Wambeek, Steenokkerzeel

**25L** Geetbets, Kortenaeken, Bekkevoort, Aarschot, Rotselaar, Nederokkerzeel, Erps-Kwerps, Humelgem, Kortenberg

## COMMUNES SURVOLEES AU DECOLLAGE

**02** Wambeek, Perk, Elewijt, Schiplaken, Bonheiden

**07L** Steenokkerzeel, Wambeek, Berg, Ruisbeek et Haacht

**07R** Humelgem, Erps-Kwerps, Kortenberg, Nederokkerzeel, Bertem, Neerijse, Huldenberg

**20** → Nord : Zaventem, Sterrebeek, Wezembeek-Oppem, Kraainem, Woluwe-Saint-Pierre, Woluwe-Saint-Lambert, Schaerbeek, Evere, Neder-Over-Hembeek, Vilvoorde

→ Chièvres : Zaventem, Sterrebeek, Wezembeek-Oppem, Kraainem, Tervuren, Notre-Dame-aux-Bois, Hoeilaart, Waterloo

→ Huldenberg : Zaventem, Sterrebeek, Wezembeek-Oppem, Kraainem, Tervuren, Overijse, Huldenberg

**25R** → Nord Nicky : Diegem, Machelen, Vilvoorde, Humbeek, Kapelle-op-den-Bos

→ Nord HELEN : Diegem, Haren, Neder-Over-Hembeek, Grimbergen, Meise, Wolvertem, Steenhuffel

→ Nord DENUT : Diegem, Haren, Neder-Over-Hembeek, Laeken, Strombeek-Bever, Mollem

→ Nord Chièvres : Diegem, Haren, Neder-Over-Hembeek, Strombeek-Bever, Laeken, Wemmel, Zellik, Groot-Bijgaarden, Dilbeek, Lennik

→ Virage à gauche (HUL) : Diegem, Haren, Evere, Schaerbeek, Woluwe-Saint-Lambert, Woluwe-Saint-Pierre, Kraainem, Wezembeek-Oppem, Duisburg, Huldenberg

→ Route du Canal : Diegem, Haren, Schaerbeek, Bruxelles Ville, Laeken, Molenbeek, Anderlecht, Forest, Uccle, Ruisbroek

→ Route Chabert : Diegem, Haren, Evere, Schaerbeek, Saint-Josse, Bruxelles Ville, Saint-Gilles, Forest, Uccle.

→ Route Gros porteurs : Diegem, Haren, Evere, Schaerbeek, Bruxelles Ville, Koekelberg, Molenbeek, Berchem-Sainte-Agathe, Dilbeek, Anderlecht, Forest, Uccle.

**25L** Zaventem, Sint-Stevens-Woluwe, Evere, vers les autres directions (voir 25R)

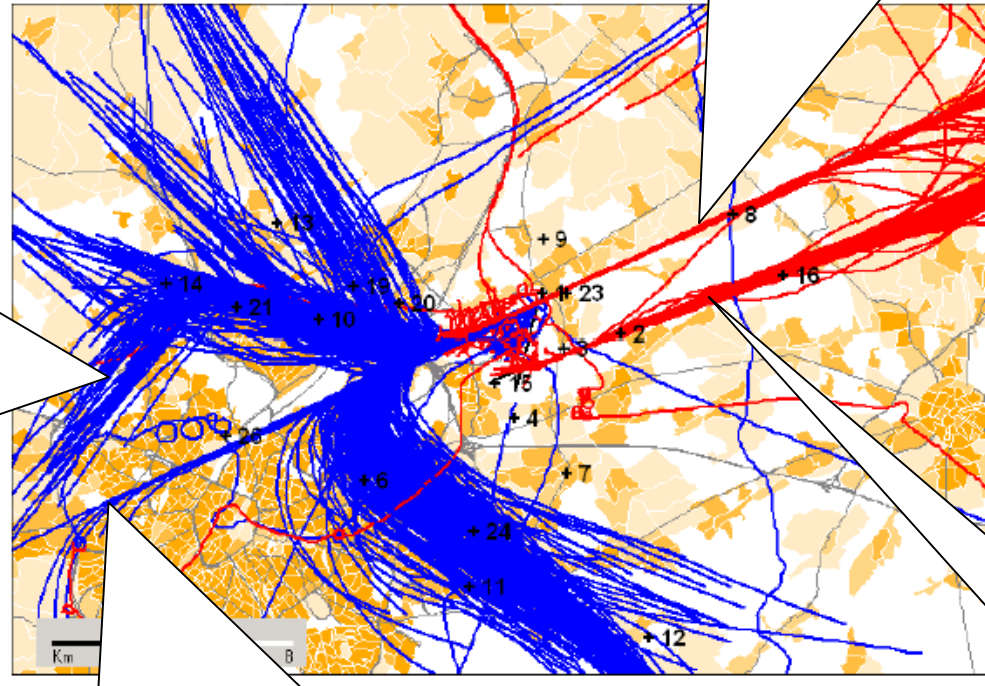
# Communes survolées

7/11/2006

## Schéma 25R/25

### **DECOLLAGES 25R**

Route de Chièvres :  
Diegem, Haren,  
Neder-Over-  
Hembeek,  
Strombeek-Bever,  
Laeken, Wemmel,  
Zellik, Groot-  
Bijgaarden, Dilbeek,  
Lennik



### **ATTERISSAGES 25R**

Heist Op den Berg, Beersel, Keerbergen,  
Haacht, Werchter, Ruisbeek, Wespelaar, Berg,  
Wambeek, Steenokkerzeel

**DECOLLAGES 25R** Route Gros Porteurs :  
Diegem, Haren, Evere, Schaerbeek, Bruxelles ville,  
Koekelberg, Molenbeek, Berchem-Sainte-Agathe,  
Dilbeek, Anderlecht, Forest, Uccle.

### **ATTERISSAGES 25L**

Geetbets, Kortenaeken,  
Bekkevoort, Aarschot,  
Rotselaar,  
Nederokkerzeel, Erps-  
Kwerps, Humelgem,  
Kortenberg

# Communes survolées

7/11/2006

## Schéma 25R/25

### **DECOLLAGES 25R**

#### Route HELEN :

Diegem, Haren, Neder-Over-Hembeek, Grimbergen, Meise, Wolvertem, Steenhuffel

### **DECOLLAGES 25R**

#### Route NICKY :

Diegem, Machelen, Vilvoorde, Humbeek, Kapelle-op-den-Bos

### **DECOLLAGES 25R**

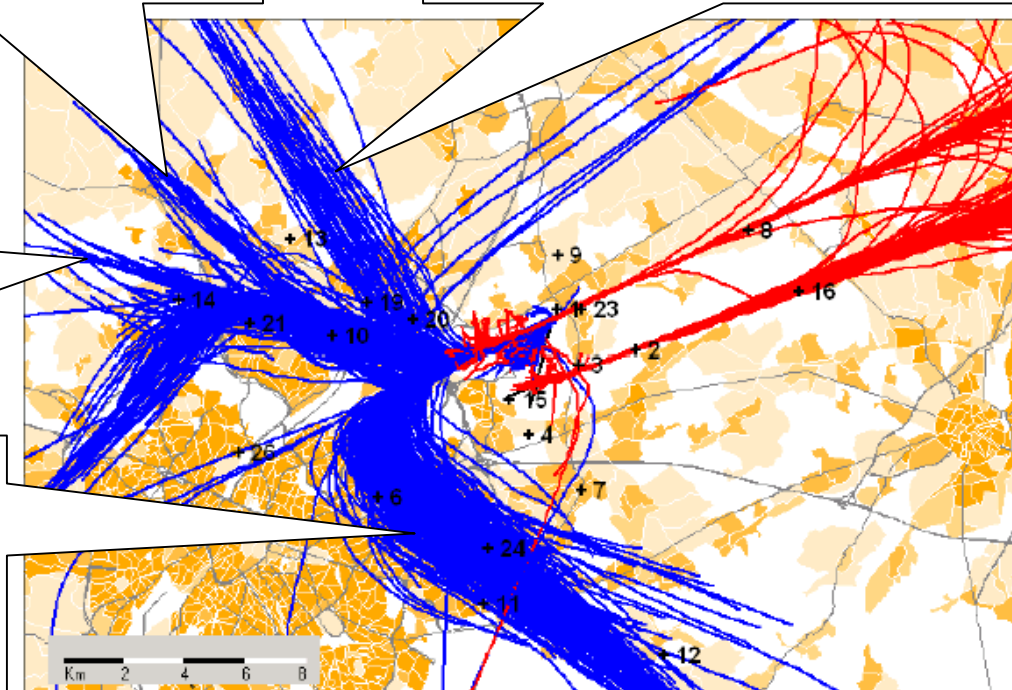
#### Route DENUT :

Diegem, Haren, Neder-over-Hembeek, Laeken, Strombeek-Bever, Mollem

### **DECOLLAGES 25R**

#### Route Virage à gauche :

Diegem, Haren, Evere, Schaerbeek, Woluwe-Saint-Lambert, Woluwe-Saint-Pierre, Kraainem, Wezembeek-Oppem, Duisburg, Huldenberg



# Communes survolées

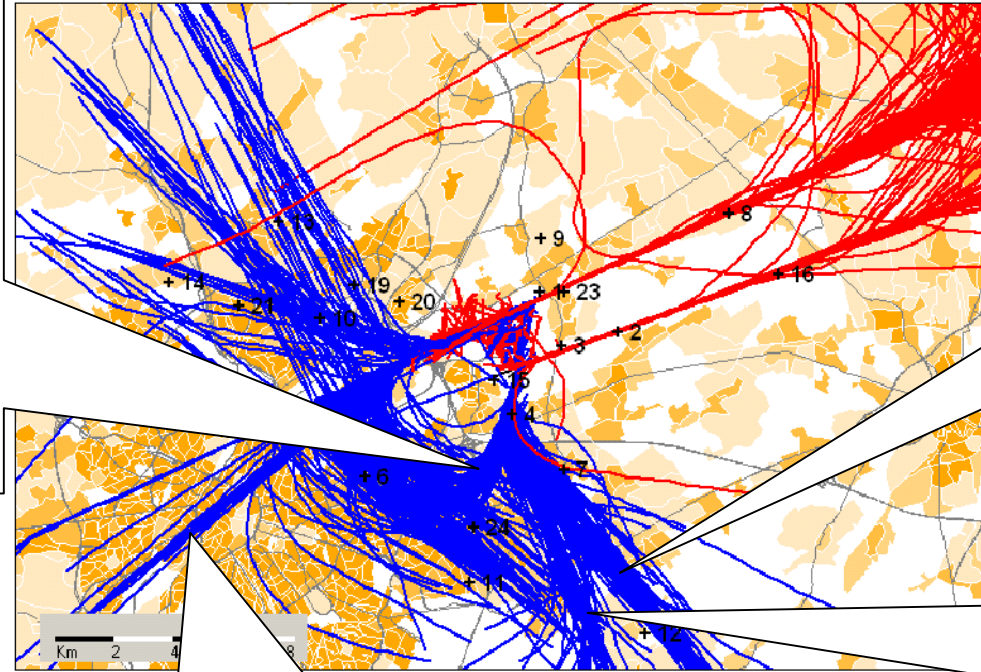
7/11/2006

## Schéma 20 et schéma 25 (week-end)

### **DECOLLAGES 20**

#### Route Nord :

Zaventem,  
Sterrebeek,  
Wezembeek-Oppem,  
Kraainem, Woluwe-  
Saint-Pierre,  
Woluwé-Saint-  
Lambert,  
Schaerbeek, Evere,  
Neder-Over-  
Hembeek, Vilvoorde



### **DECOLLAGES 20**

Route Huldenberg :  
Zaventem, Sterrebeek,  
Wezembeek-Oppem,  
Kraainem, Tervuren,  
Overijse, Huldenberg

### **DECOLLAGES 20**

Route Chièvres :  
Zaventem, Sterrebeek,  
Wezembeek-Oppem,  
Kraainem, Tervuren, Notre-  
Dame-aux-Bois, Hoeilaart,  
Waterloo

### **DECOLLAGES 25R**

#### Route Chabert :

Diegem, Haren, Evere,  
Schaerbeek, Saint-Josse, Bruxelles  
Ville, Saint-Gilles, Forest, Uccle.



# Communes survolées

7/11/2006

## Schéma 02/07

### DECOLLAGES 02

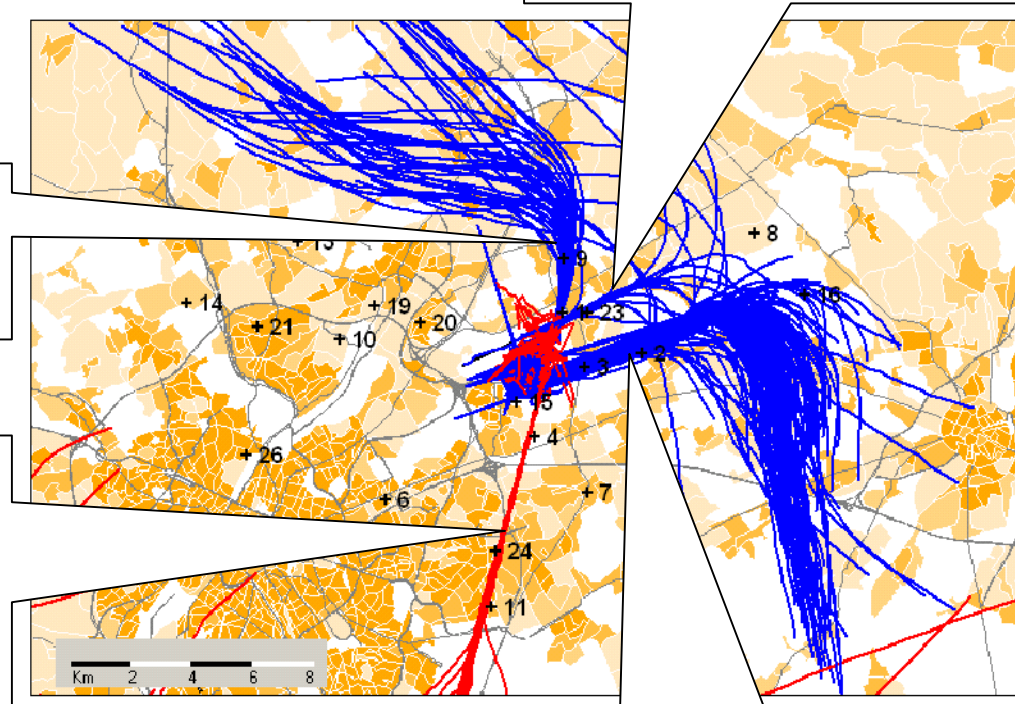
Wambeek, Perk,  
Elewijt, Schiplaken,  
Bonheiden

### ATTERRISSAGES 02

Ittre, Braine-L'Alleud,  
Waterloo, La Hulpe,  
Groenendaal, Hoeilaart,  
Watermael-Boitsfort,  
Auderghem, Woluwe-  
Saint-Pierre, Kraainem,  
Wezembeek-Oppem,  
Sterrebeek, Nossegem,  
Zaventem

### DECOLLAGES 07L

Steenokkerzeel, Wambeek, Berg,  
Ruisbeek, Haacht



### DECOLLAGES 07R

Humelgem, Erps-Kwerps, Kortenberg,  
Nederokkerzeel, Bertem, Neerijse,  
Huldenberg

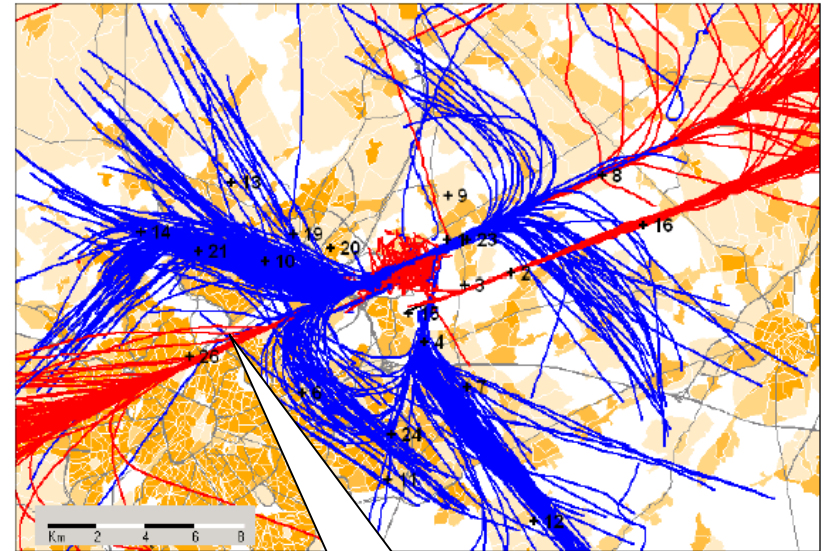
# Communes survolées

7/11/2006

## Schémas 07

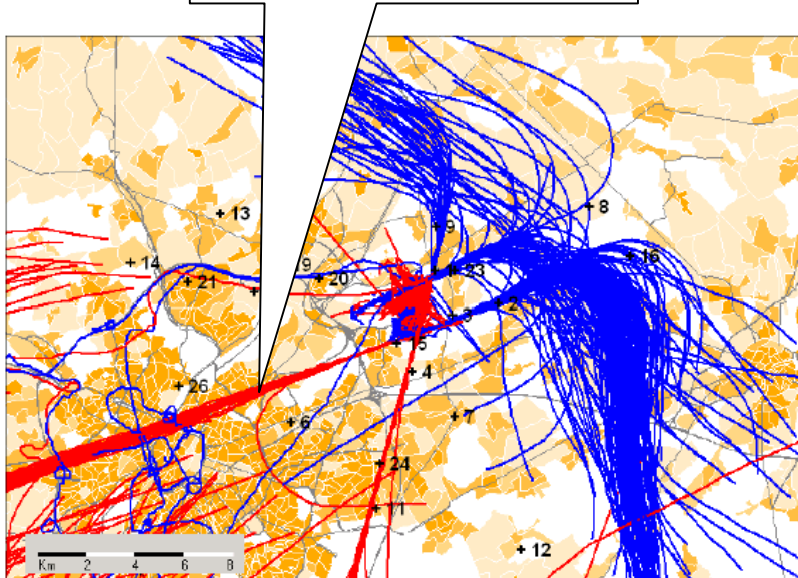
### **ATTERRISSAGES 07R**

Dilbeek, Moortebeek,  
Anderlecht, Molenbeek,  
Bruxelles Ville, Schaerbeek,  
Evere, Haren, Diegem



### **ATTERRISSAGES 07L**

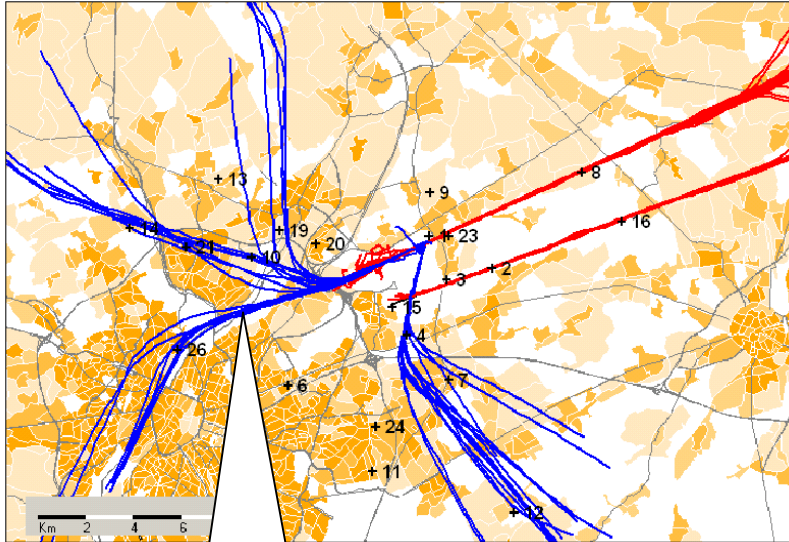
Asse, Zellik, Jette,  
Laeken, Schaerbeek,  
Evere, Haren, Diegem



# Communes survolées

7/11/2006

## Schéma 20/25 (nuit)



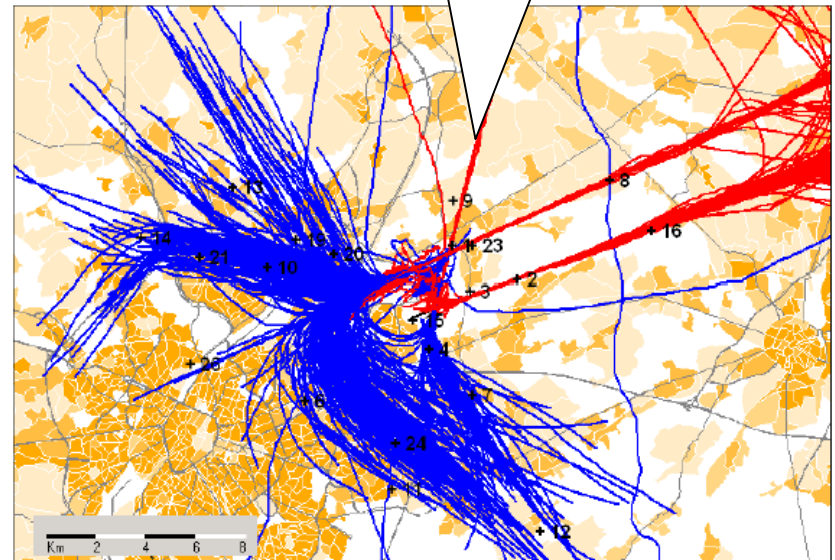
### **DECOLLAGES 25R**

Route du Canal :  
Diegem, Haren,  
Schaerbeek,  
Bruxelles Ville,  
Laeken, Molenbeek,  
Anderlecht, Forest,  
Uccle, Ruisbroek

## Schéma 20

### **ATTERRISSAGES 20**

Bonheiden,  
Schiplaken, Elewijt,  
Perk, Wambeek





# Communes survolées

7/11/2006

## Schéma 25L/25R (nuit samedi à dimanche)

### **DECOLLAGES 25L**

Zaventem, Sint-Stevens-Woluwe, Evere, vers les autres directions (voir 25R)

